






Fahrtnummer	1	3	5	7	9	11	13	15	17	19	23	25	27	29	31	33
Verkehrshinweise	S	S	S	S	F	S	S	F	1,3,5 KB, KB,	2,4 KB,	S	S	S	S	S	S
			KB, b	KB, b	KB	e	KB	KB	KB	KB	KB	KB	KB	KB	KB	KB
Prenzlau, Ph. Hackert Schule	ab	13.15
– Grundschule 4	13.17
– Pestalozzi Schule	13.10	.
– Dr. W. Külz Str.	13.20
– ZOB	ab	4.45	6.02	.	.	6.45	6.33	7.34	10.15	12.05	12.05	12.15	.	.	13.15	.
– Alte Sparkasse		4.45	6.03	.	.	6.45	6.35	7.34	10.16	12.06	12.06	12.15
– Baustraße		4.47	6.05	.	.	6.47	.	7.36	10.18	.	.	12.17	.	.	.	13.24
– Gymnasium Friedhofstr.		13.18	13.25
– Friedhofstraße		13.19	13.26
– Grabowstr.		13.20 13.28
– Einkaufszentrum		4.49	6.07	.	.	6.49	.	7.38	10.20	.	.	12.19	.	.	.	13.31
– UNI Center		6.36	.	.	12.08	12.08	.	.	.	13.23	.
– Brüssower Allee		6.37	.	.	12.10	12.10	.	.	.	13.25	.
Prenzlau, Milchhof		.	6.05	.	.	.	6.38	.	.	12.11	12.11	.	.	.	13.26	.
Wollenthin		6.40	.	.	12.13	12.13	.	.	.	13.28	.
Bündigershof, Dorf		6.42	.	.	12.15	12.15	.	.	.	13.30	.
Bündigershof, Abzw.		4.51	6.11	6.18	.	6.51	.	7.41	10.23	.	.	12.21	.	.	.	13.34
Grünow, Dorf		12.24	.	.	.	13.37
Grünow, Abzw.		4.54	6.12	6.14	6.21	.	6.54	6.47	7.44	10.26	12.21	12.21	12.26	.	13.35	13.39
Dreesch, Dorf		12.25	.	.	.	13.40	.
Dreesch, Kreuzung		12.26	.	.	.	13.41	.
Drense, Ausbau		12.28	.	.	.	13.43	.
– Abzw.		4.56	6.14	6.17	6.23	.	6.56	6.49	7.46	10.28	.	12.23	12.28	.	.	13.41
Drense, Dorf		12.29	.	.	13.44	13.42
Damme, Kreuzung		4.59	6.18	6.21	6.26	6.40	6.59	6.52	7.50	10.31	.	12.26	12.33	.	13.47	13.46
– Mitte		6.41	12.34	.	.	13.48	.
– Dorf		.	.	.	6.43	12.36	.	.	13.50	.
Damme, Wendestelle		.	.	.	6.44	12.37	.	.	13.51	.
Ziemkendorf, Ausbau		.	.	6.28	.	6.54	12.28	.	.	.	13.54	.
Ziemkendorf		12.31	.	.	.	13.57	.
Grenz		.	.	6.32	.	6.58	12.36	.	.	.	14.02	.
Ziemkendorf		.	.	6.36
Ziemkendorf, Ausbau		.	.	6.38	.	7.03
Damme, Kreuzung		4.59	6.18	6.21	6.40	6.47	6.59	7.04	7.50	10.31	13.46
Eickstedt, Gemeinde		.	6.21	7.21	7.53	13.01	.	13.49
Eickstedt, Siedlung		.	6.23	7.22	7.55	13.02	.	13.51
Wollin, Siedlung		.	6.26	7.25	7.58	13.05	.	13.53
Wollin, Dorf		.	6.28	7.27	8.00	13.07	.	13.54
Lützlow		7.35	13.15	.	.
Gramzow Schule		7.43	13.23	.	.
Eickstedt, Abzw.		5.01	.	6.24	.	6.50	7.01	7.07	.	10.34	.	.	12.42	.	.	.
Schmölln, Kita		7.13
– Dorf	an	5.05	.	6.28	.	6.56	7.05	7.15	.	10.39	.	.	12.46	.	.	.
Schmölln, Siedlung		5.06	.	6.29	.	6.57	7.06	.	.	10.40	.	.	12.47	.	.	.
Schwaneberg, Dorf		5.09	.	6.31	.	6.59	7.09	.	.	10.43	.	.	12.50	.	.	.
Schwaneberg, Mitte	an	5.10	.	6.32	.	7.00	7.10	.	.	10.45	.	.	12.51	.	.	.

Fahrtnummer	35	37	39	41	45	47	51	53/59	55/61	27/63	
Verkehrshinweise	S	S	S	F	S 1-4			KB	KB	KB	
							KB				
Prenzlau, Ph. Hackert Schule	ab	.	15.00	
– Grundschule 4	.	.	15.02	
– Pestalozzi Schule	.	15.05		
– Dr. W. Külz Str.	
ZOB	ab	15.10	15.10	15.15	.	17.15	18.15	8.05	13.05	17.10	
– Alte Sparkasse	.		15.11	15.16	.	17.16					
– Baustraße	.		15.13	15.18	.	17.18	18.16	8.06	13.06	17.11	
– Gymnasium Friedhofstr.	.	15.13	15.14		.						
– Friedhofstraße	.	15.14	15.15		.						
– Grabowstr.	.	15.15	15.17		.						
– Einkaufszentrum	.		15.20	15.20	.	17.20	18.17	8.07	13.07	17.12	
– UNI Center	.	15.18			.						
– Brüssower Allee	.	15.20			.						
Prenzlau, Milchhof	.	15.21			.						
Wollenthin	.	15.23			.						
Bündigershof, Dorf	.	15.25			.						
Bündigershof, Abzw.	.		15.23	15.23	.	17.22	18.19	8.09	13.09	17.14	
Grünow, Dorf	.	15.30			.						
Grünow, Abzw.	.		15.26	15.26	.	17.25	18.22	8.12	13.12	17.16	
Dreesch, Dorf	.	15.35			.	17.28					
Dreesch, Kreuzung	.	15.36			.	17.29					
Drense, Ausbau	.	15.38			.	17.31		8.14	13.14	17.18	
– Abzw.	.		15.28	15.28	.		18.24				
Drense, Dorf	.	15.39			.	17.32					
Damme, Kreuzung	.	15.42	15.31	15.31	.	17.35	18.27	8.17	13.17	17.21	
– Mitte	.	15.43			.						
– Dorf	.	15.45			.						
Damme, Wendestelle	.	15.46			.						
Ziemkendorf, Ausbau	.	15.49			.						
Ziemkendorf	.	15.52			.						
Grenz	.	15.57			.						
Damme, Kreuzung	.	.	15.31	15.31	.	17.35	18.27				
Eickstedt, Gemeinde	14.01				16.01	17.38	18.30	8.20	13.20		
Eickstedt, Siedlung						17.39	18.31	8.21	13.21		
Wollin, Siedlung						17.42	18.33	8.23	13.23		
Wollin, Dorf						17.43	18.34	8.24	13.24		
Eickstedt, Abzw.	14.04		15.34	15.34	16.04					17.22	
Schmölln, Kita	14.09										
– Dorf	an		15.39	15.39	16.09	17.53	18.43	8.33	13.33	17.25	
Schmölln, Siedlung	14.10		15.40	15.40	16.10	17.54	18.44	8.34	13.34		
Schwaneberg, Dorf	14.13		15.43	15.43	16.13	17.57	18.46	8.36	13.36		
Schwaneberg, Mitte	an	14.14		15.45	15.45	16.14	17.58	18.47	8.37	13.37	

 RufBus, verkehrt nach telefonischer Voranmeldung unter 03332-442755, mind. 60 Minuten vor Fahrtbeginn, Anmeldezeit von Mo.-Fr. 8:00-18:00 Uhr sowie am Wochenende und feiertags von 8:00-13:00 Uhr.

KB Kleinbus, begrenzte Platzkapazität! Beförderung von Kinderwagen auf Anfrage möglich!

↪ Bus hält nur zum Ausstieg. Zustieg nur nach tel. Anmeldung 03332-442755, mindestens 60 Minuten vor Fahrtbeginn, Mo. - Fr. von 8:00 - 18:00 Uhr.

S verkehrt nur an Schultagen






F verkehrt nicht an Schultagen


b Anschluss in Damme nach Prenzlau 435

d Anschluss in Damme nach Grenz 435

e Weiterfahrt nach Gramzow

Fahrtnummer	2	4	6	8	10	14	12	16	18	20	24	26	28	30	32	36
Verkehrshinweise	S	S	S		2,5	S	1,3,5	2,4		1,3,5	2,4	S	F	S	S	
	b	c	a		KB	KB	e	KB	KB		KB	KB	a		d	
Schwaneberg, Mitte	ab	5.10	.	6.35	.	7.12	.	.	.	↶10.45	.	.	12.52	12.52	.	.
Schmölln, Siedlung		5.13	.	6.38	.	7.15	.	.	.	↶10.48	.	.	12.55	12.55	.	.
Schmölln, Dorf	ab	5.14	.	6.40	7.16	7.16	7.50	.	.	10.49	.	.	12.56	12.56	.	.
Gramzow, Schule							7.45	.	.						13.40	.
Lützlow							7.53	.	.						13.48	.
Wollin, Dorf		5.24	6.31			7.26		8.01	8.01	10.58	.	.		13.06	13.56	13.56
Wollin, Siedlung		5.25	6.33			7.27		8.02	8.02	10.59	.	.		13.07	13.57	13.57
Eickstedt, Siedlung		5.28	6.37			7.30		8.05	8.05	11.02	.	.		13.10	14.00	14.00
– Gemeinde		5.29	6.38		7.21	7.31		8.06	8.06	11.03	.	.	13.01	13.11	14.01	14.01
Eickstedt, Abzw.				6.44	.		7.54	.								
Damme, Mitte								8.09	8.09							
– Dorf								8.11	8.11							
Damme, Wendestelle								8.12	8.12							
Ziemkendorf, Ausbau									8.15							
Grenz									8.18		12.36					14.08
Ziemkendorf									8.21							
Ziemkendorf, Ausbau									8.22							
Damme, Kreuzung		5.32	6.41	6.47	.	7.34	7.56	.	8.14	8.24	11.06	.	12.41	.	13.14	14.13
Drense, Dorf			6.45	.					8.18	8.28						
Drense, Ausbau			6.46	.					8.19		12.28					
Dreesch, Kreuzung			6.48	.					8.21							
Dreesch, Dorf			6.49	.					8.22							
Drense, Abzw.		5.36		6.51	.	7.38	7.58	.	8.30	11.09	12.29	12.44	.	13.18	.	14.16
Grünow, Abzw.		5.38	6.54	6.54	.	7.40	8.00	.	8.27	8.33	11.11	12.32	12.47	.	13.20	14.18
Grünow, Dorf			6.56	6.56	.				8.29	8.35						
Bündigershof, Abzw.		5.41	7.00	7.00	.	7.43	8.02	.	8.32	8.39	11.14	12.35	12.50	.	13.23	14.21
Bündigershof, Dorf			7.01	7.01	.				8.33	8.40		12.36	12.51	.		
Wollenthin			7.03	7.03	.				8.35	8.42		12.38	12.53	.		
Prenzlau, Ost			7.05	.												
– Brüssower Allee			7.07	7.07	.				8.39	8.46						
– UNI Center			7.09	7.09	.				8.41	8.47						
– Straße des Friedens			7.16	7.16	.											
– Einkaufszentrum		5.43			.	7.45					11.16			13.25	.	14.23
– Uckermark Kaserne		5.43			.	7.45					11.16			13.25	.	14.23
– Schwedter Straße		5.44			.	7.46					11.17			13.26	.	14.24
– Gymnasium Friedhofstr.			7.19		.											
– Friedhofstraße			7.20		.											
– Grabowstr.			7.22		.											
– Gymnasium Baustraße		5.44			.	7.46					11.17			13.26	.	14.24
– Baustraße		5.45			.	7.47					11.18			13.27	.	14.25
– Alte Sparkasse		5.47			.	7.49			8.42	8.48	11.20			13.29	.	14.27
– Berliner Str.			7.22		.											
Prenzlau, ZOB	an	5.50	.	.	.	7.52	8.09	.	8.44	8.51	11.23	12.47	13.02	.	13.32	14.30

Fahrtnummer	34	38	42	44	48	50	52	54	56/64	58/66	60/68	62/70	
Verkehrshinweise	S	S	F	S 1-4	S	S	S 1-4	KB	KB	KB	KB	KB	
	KB			d	KB								
Schwaneberg, Mitte	ab	14.15	↘ 15.47	.	.	15.47	16.15	17.58	7.20	10.37	13.37	.	
Schmölln, Siedlung	.	14.18	↘ 15.50	.	.	15.50	16.18	18.01	7.23	10.40	13.40	.	
Schmölln, Dorf	ab	14.19	15.51	.	.	15.51	16.19	18.02	7.24	10.41	13.41	17.25	
Gramzow, Schule	.												
Lützlów	.			15.48	.								
Wollin, Dorf	.			15.56	.	16.01			7.31	10.48		17.32	
Wollin, Siedlung	.			15.57	.	16.02			7.32	10.49		17.33	
Eickstedt, Siedlung	.			16.00	.	16.05			7.34	10.51		17.35	
– Gemeinde	.			16.01	.	16.06			7.35	10.52		17.36	
Eickstedt, Abzw.	.	↘ 14.23	15.55	.	.	16.23	18.06				13.44		
Grenz	14.02				15.57		16.29						
Damme, Kreuzung	14.07	↘ 14.26	15.57	.	16.02	16.09	16.34	18.08	7.37	10.54	13.46	17.38	
Dreesch, Dorf							16.40						
Drense, Abzw.	14.10	↘ 14.30	16.00	.	16.05	16.13		18.11	7.40	10.57	13.49	17.41	
Grünów, Abzw.	14.13	↘ 14.33	16.02	.	16.08	16.16	16.45	18.13	7.42	10.59	13.50	17.43	
Grünów, Dorf	.												
Bündigershof, Abzw.	14.16	↘ 14.35	16.05	.	16.11	16.18	16.47	18.16	7.44	11.01	13.52	17.45	
Bündigershof, Dorf	14.17				16.12		16.48						
Wollenthin	17.19				16.14		16.50						
Prenzlau, Ost							16.52						
– Brüssower Allee	14.23				16.18								
– UNI Center	14.24				16.19								
Einkaufszentrum		↘ 14.38	16.07	.									
– Uckermark Kaserne			16.07	.									
– Schwedter Straße			16.08	.									
– Gymnasium Baustraße			16.08	.									
– Baustraße			16.09	.									
– Alte Sparkasse	14.25		16.11	.	16.20								
Prenzlau, ZOB	an	14.28	14.43	16.14	.	16.23	16.28	.	18.22	7.48	11.05	13.56	17.49

 RufBus, verkehrt nach telefonischer Voranmeldung unter 03332-442755, mind. 60 Minuten vor Fahrtbeginn, Anmeldezeit von Mo.-Fr. 8:00-18:00 Uhr sowie am Wochenende und feiertags von 8:00-13:00 Uhr.

KB Kleinbus, begrenzte Platzkapazität! Beförderung von Kinderwagen auf Anfrage möglich!

↘ Bus hält nur zum Ausstieg. Zustieg nur nach tel. Anmeldung 03332-442755, mindestens 60 Minuten vor Fahrtbeginn, Mo. - Fr. von 8:00 - 18:00 Uhr.

S verkehrt nur an Schultagen

F verkehrt nicht an Schultagen

a Weiterfahrt nach Gramzow 435

b Anschluss in Grünów zur Berl. Str. 435

c Anschluss in Grünów zum Gymnasium 435

d Weiterfahrt nach Schmölln / Prenzlau 435

e Weiterfahrt nach Prenzlau